









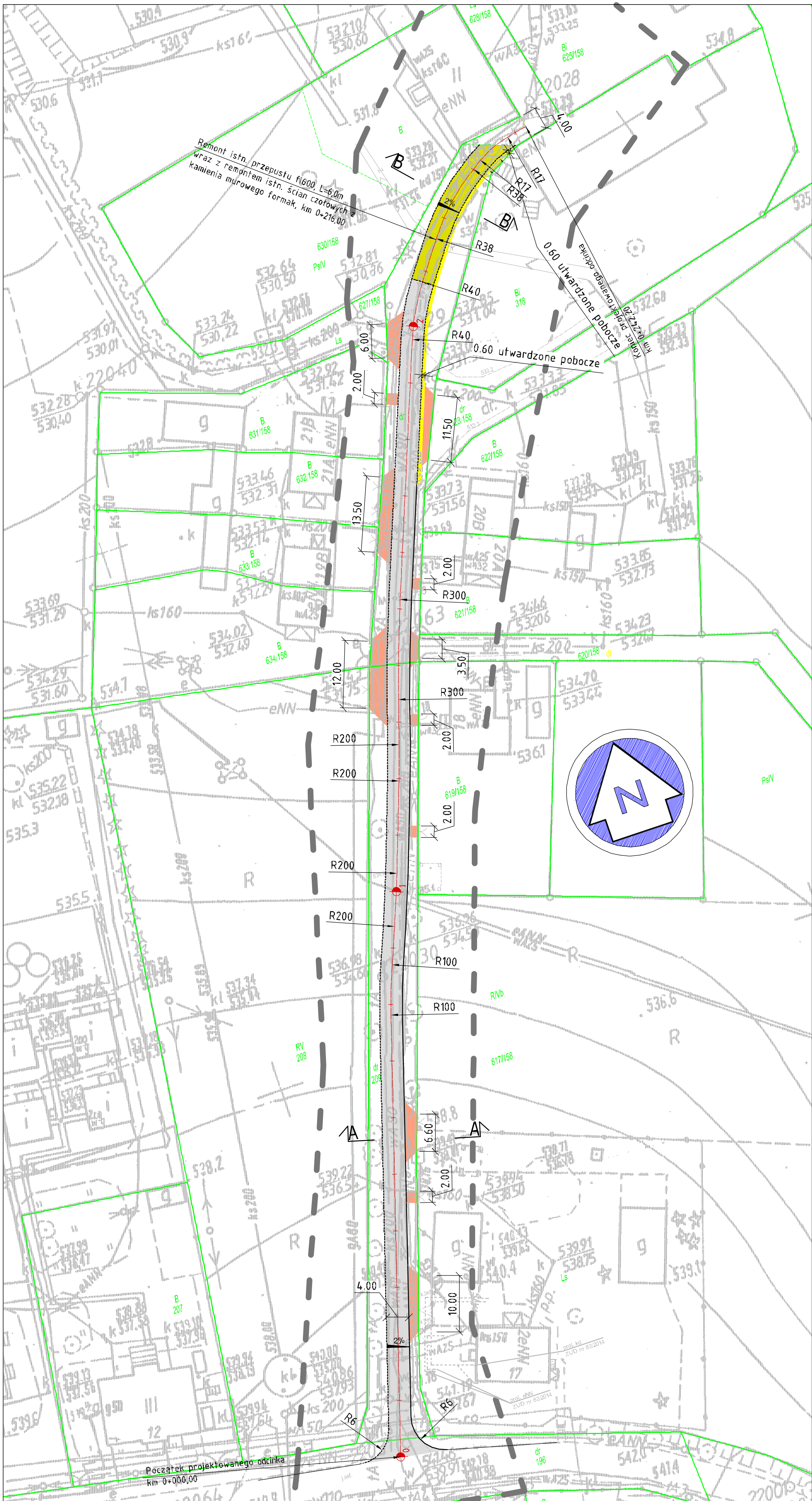
# PROJEKT ZAGOSPODAROWANIA TERENU

## Przebudowa drogi dojazdowej do gruntów rolnych w Lubawce

SKALA 1:500

	Giełdzyne granice działek
	Krawężnik najazdowy 15x22 wraz z pobieżcem z kruszywa łamnego
	Opornik betonowy 12x25 wraz z pobieżcem z kruszywa łamnego
	Projektowana jezdnia z mieszanki mineralno-asfaltowej
	Projektowana nawierzchnia z kostki kamiennej
	Projektowane utwardzone pobieże z kostki kamiennej
	Projektowane ślady indywidualne z mieszanki mineralno-asfaltowej
	Projektowana os

<b>Biurowo Inżynierii Lądowej "K-B "</b> ul. Zarzeźna 7/1, 35-070 Jeleń Góra tel.: 501-762-967, e-mail: biuro@k-b.pl NIP: 614-150-452-26 REGON: 30046060 GZM: 014-39-109-263-000-000-1-285-1111			
<b>Temat opracowania:</b> Przebudowa drogi dojazdowej do gruntów rolnych w Lubawce			
<b>Lokalizacja:</b> Lubawa, ul. Podole			
<b>Investor:</b> Gmina Lubawa, Plac Wolności 1, 59-420 Lubawa			
<b>Projektant:</b> branża drogowa		<b>Podpis:</b> mgr inż. Bartosz Wójcikowski <small>zgodnie z załącznikiem nr 12C ustawy o zawodach architektów, inżynierów i projektantów          z dnia 12.04.2016r. Nr 115/2016</small>	
		<b>Podpis:</b> mgr inż. Krzysztof Błajk <small>Nr upraw.: 2710/08/13, wyżej: dopow.          245-200-000-000</small>	
<b>Asystent projektanta:</b>			
<b>Rysunek:</b> Projekt zagospodarowania terenu		Skala rysunku: 1:500	Data: 02.02.2019 r.
<b>Stadium:</b>		Numer rysunku: 2	



<p><b>ArchiGeo Geodezja i Kartografia</b>  <b>Dariusz Szczeciński</b>          59-500 Złotoryja, ul. Lipowa 4          tel. 509-234-234 biuro@archigeo.com.pl</p>	
<p>woj. dolnośląskie          pow. kamiennogórski          m. Lubawka          /ew. 020703_4, Lubawka          obr. 0002, Lubawka_2</p>	<p>ID zgłoszenia: GD.6640.89.2016</p>
<h2 style="text-align: center;">MAPA DO CELÓW PROJEKTOWYCH</h2> <p style="text-align: center;">Skala 1:500</p>	
<p>Opracowana na podstawie powiększenia mapy zasadniczej w skali 1:1000          Ark. mapy nr 472.112.062; 472.112.064</p>	
<p>Granice wykazane na mapie zgodne z operatem ewidencji gruntów.          Mapa aktualna w zakresie opracowania na dzień 01.04.2016r.</p>	
<p>Wykonał:  <i>mgr inż. Dariusz Szczeciński</i>  <i>geodeta uprawniony</i>          nr upr. 21265</p>	
<p>Złotoryja, dn. 01.04.2016r.</p> <p>Nie wykonuje się wyznaczenia w terenie brzozy nie wykazywanej na mapach;          mapy urządzeń podziemnych, które nie były wykonane do inwestycji;          lub o których brak jest informacji w materiałach budowlanych.</p> <p>W załączniku opisanym na wydaniu w Księgach Własnych dołączone są:          - plan sytuacyjny;          - plan zagospodarowania;</p>	
<p>Układ współrzędnych: 1965</p> <p>Poziom odniesienia: Kronsztadt 86</p>	<p>mgr inż. Tomasz Mielke</p>